

«СОГЛАСОВАНО»
Руководитель главного управления
образования администрации
г.Красноярска А.В.Лапков

____.0.2015г.

«СОГЛАСОВАНО»
врио. начальника ОГИБДД МУ МВД
России "Красноярское" майор
полиции Р.Ю. Васильев

____.0.2015г.

«УТВЕРЖДАЮ»
Заведующий МБДОУ № 268
С.Е.Мельникова

01.03.2015г.



ПАСПОРТ

дорожной безопасности

муниципального бюджетного

дошкольного образовательного учреждения

«Детский сад № 268 комбинированного вида»

Общие сведения

Муниципальное бюджетное дошкольное образовательное учреждение
«Детский сад № 268 комбинированного вида»

(Наименование ОУ)

Тип ОУ _____

Юридический адрес ОУ: 660013 г. Красноярск, ул. Говорова, дом 56а;

телефон (391) 266-94-33

Фактический адрес ОУ: 660013 г. Красноярск, ул. Говорова, дом 56а;

телефон (391) 266-94-33

Руководители ОУ:

Директор (Заведующий) Мельникова Светлана Евгеньевна (391) 266-94-33
(фамилия, имя, отчество) (телефон)

Заместитель директора по учебно – воспитательной работе
Янковская Марина Викторовна (391) 266-94-33
(фамилия, имя, отчество) (телефон)

Ответственные работники

муниципального органа образования

главный специалист территориального отдела по Ленинскому району

главного управления образования г. Красноярска

(должность)

Артёмова Елена Владимировна (391) 264- 61-18
(фамилия, имя, отчество) (телефон)

Ответственные от

Госавтоинспекции старший инспектор по пропаганде ОГИБДД

Шабанова Виктория Александровна , 2-12-20-33
(фамилия, имя, отчество) (телефон)

Ответственные работники

за мероприятия по профилактике

детского травматизма

старший воспитатель Овчинникова Наталья Владимировна
(должность) (фамилия, имя, отчество)

телефон 8(391) 266-94-33

Количество воспитанников 128

Наличие уголка по БДД: 6 шт. группы МБДОУ, 1 шт. расположен в холле второго этажа.

(если имеется, указать место расположения)

Наличие автогородка (площадки) по БДД имеется разметка территории.

Наличие автобуса в ОУ

нет на балансе организации
(при наличии автобуса)

Владелец автобуса

нет
(ОУ, муниципальное образование и др.)

Режим работы ОУ: 7 ч. 00 мин. – 19 ч. 00 мин.

Время занятий в МБДОУ: с 9.00. до 10.45 в соответствии режима и сетки НОД.

Телефоны оперативных служб:

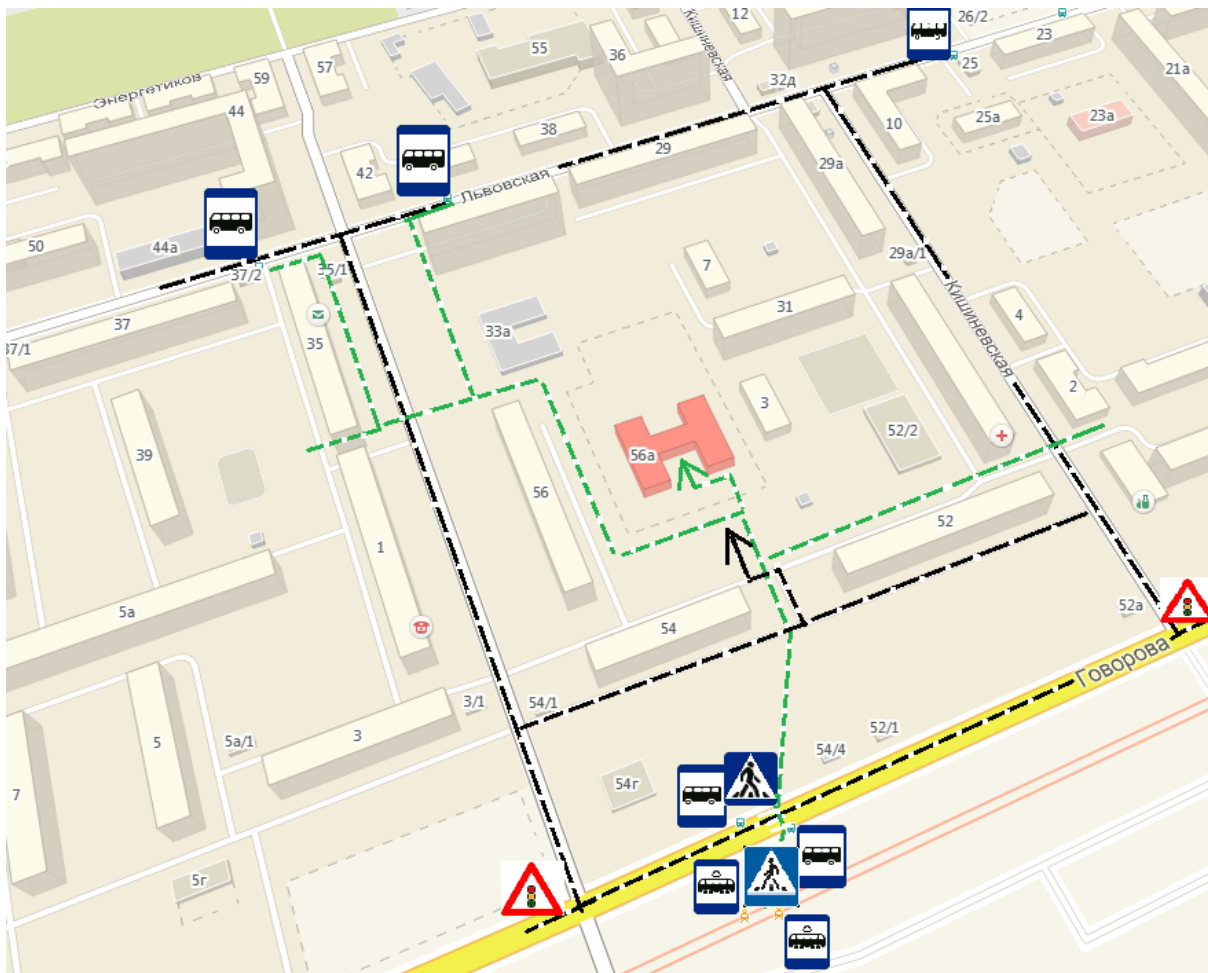
Пожарная часть	<u>101</u>
Полиция	<u>02</u>
Дежурная часть полиции	<u>(391) 266 – 94 -18, (391) 266 – 94 - 60</u>
Скорая помощь	<u>03</u>
МЧС	<u>112</u>

Содержание

I. План-схемы ОУ.

- 1) район расположения МБДОУ № 268, пути движения транспортных средств и детей (воспитанников);
- 2) организация дорожного движения в непосредственной близости от МБДОУ № 268 с размещением соответствующих технических средств, маршруты движения детей (воспитанников) и расположение парковочных мест;
- 3) пути движения транспортных средств к местам разгрузки/погрузки и рекомендуемых безопасных путей передвижения детей (воспитанников) по территории МБДОУ 268.

**План-схема района расположения МБДОУ № 268,
пути движения транспортных средств и воспитанников (родителей)**



Условные обозначения:



- место остановки автобуса



- пешеходный переход



- светофорное регулирование

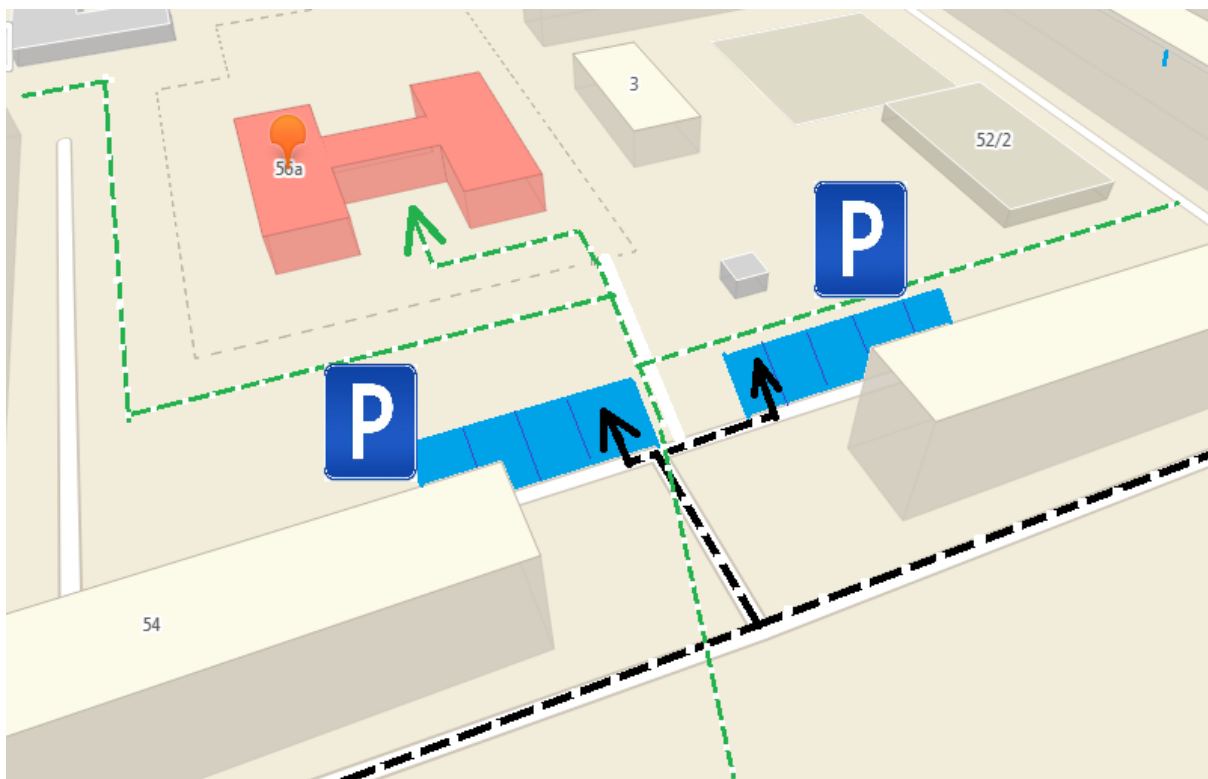


- маршрут движения транспортных средств



- маршрут движения воспитанников и родителей

Схема организации дорожного движения в непосредственной близости от МБДОУ №268 с размещением соответствующих технических средств, маршруты движения детей (воспитанников) и расположение парковочных мест.



Условные обозначения:




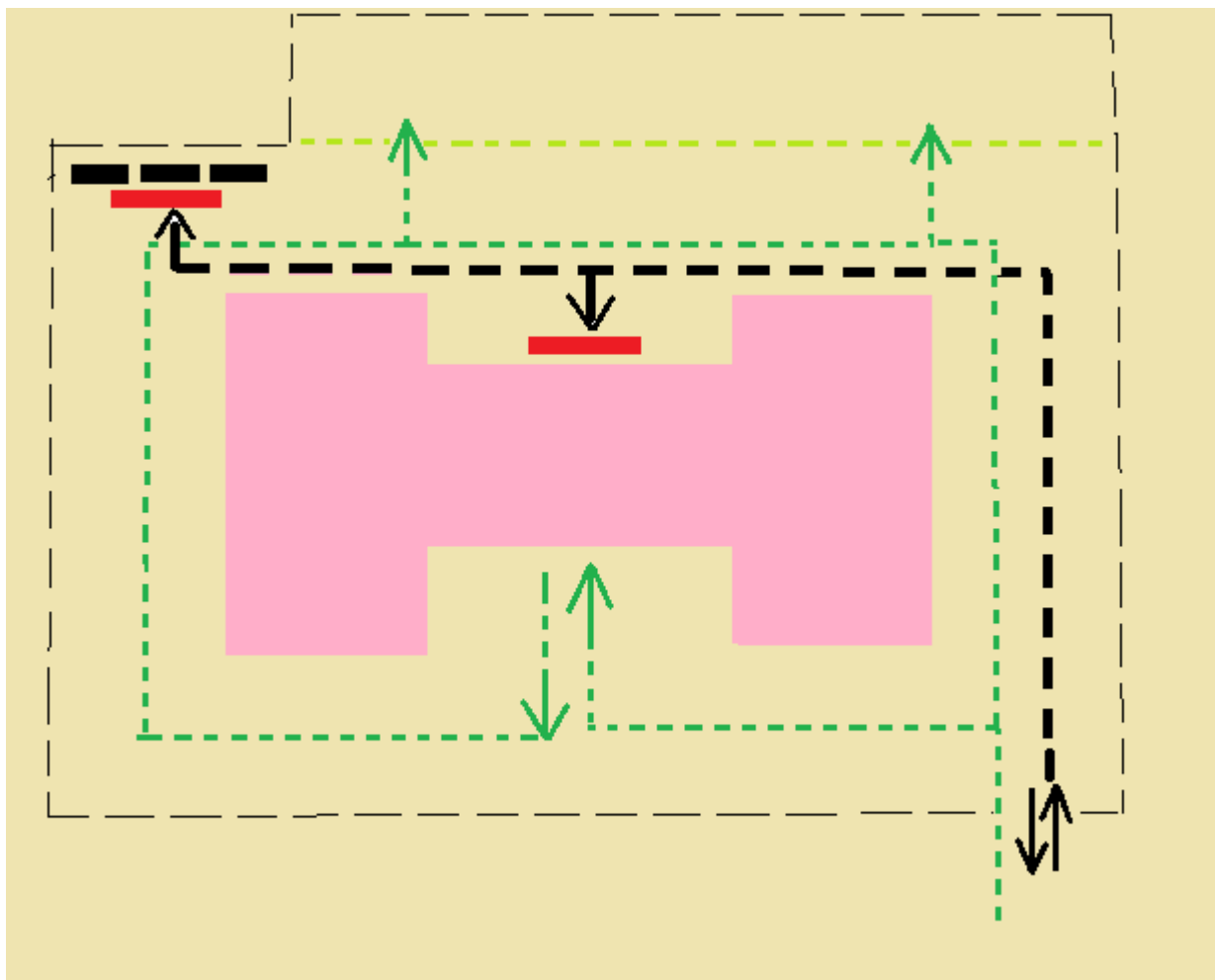




-  - место парковки автомобилей
-  - маршрут движения транспортных средств
-  - маршрут движения воспитанников и родителей

Схема движения транспортных средств к местам разгрузки/погрузки и рекомендуемых безопасных путей передвижения детей (воспитанников) по территории МБДОУ 268.



Условные обозначения:

-  - места въезда (выезда) транспортных средств
-  - движение грузовых транспортных средств по территории
-  - места погрузочно-разгрузочных работ
-  - пути движения воспитанников и родителей

1. Район расположения МБДОУ определяется группой жилых домов, зданий и улично-дорожной сетью с учетом остановок общественного транспорта.
2. Территория, указанная в схеме, включает в себя:
 - образовательное учреждение;
 - жилые дома, в которых проживает большая часть детей образовательного учреждения;
 - автомобильные дороги и тротуары;
3. На схеме обозначено:
 - расположение жилых домов, зданий;
 - сеть автомобильных дорог;
 - пути движения транспортных средств;
 - пути движения детей в/из образовательного учреждения;
 - опасные участки (места несанкционированных переходов на подходах к образовательному учреждению, места концентрации ДТП с участием детей-пешеходов);
 - уличные пешеходные переходы;
 - названия улиц и нумерация домов.

Пути движения транспортных средств к местам разгрузки/погрузки и рекомендуемые пути передвижения детей по территории образовательного учреждения

На схеме указывается примерная траектория движения транспортного средства на территории МБДОУ, в том числе место погрузки/разгрузки, а также безопасный маршрут движения детей во время погрузочно-разгрузочных работ.

В целях обеспечения безопасного движения детей по территории МБДОУ необходимо исключить пересечение пути движения детей и пути движения транспортных средств.